**NOUVEAU****Guide des curiosités géologiques de France** François Michel**Type de document** : Livre**Auteur** : [Michel, François \(1948-....\) - géologue. Auteur](#)**Editeur** : Belin. Paris**Date de publication** : DL 2018**Format** : 1 vol. (335 p.) : ill. en coul., cartes, couv. ill. en coul. ; 23 cm**Langue** : français**Public visé** : Adulte -- Grand public**Note** : La couv. porte en plus : "Fiches illustrées, 200 sites à découvrir"
Glossaire**EAN** : 9782410010121**ISBN** : 978-2-410-01012-1**Sujet** :

[Géologie -- France -- Guides pratiques et mémentos](#)
[Sites naturels -- France -- Guides pratiques et mémentos](#)

[consulter la notice PPN226690490 dans le Sudoc](#)




Pour consulter ce document, connectez-vous et cliquez sur le bouton Demander.

[Comment faire sa demande](#)

Site	Emplacement	Cote
Geologie	Bib. spécialisée	GEOL Michel



Permalien



TEST PPN202394069 PPN202394069

NOUVEAU**Atlas de l'archipel de Molène : géologie, géomorphologie et sédimentologie** Axel Ehrhold et Bernard Le Gall, coordinateurs**Type de document** : Document cartographique**Titre de dépouillement** : Morpho-bathymétrie de l'archipel molénaï
Géologie de l'archipel molénaï
Formations sédimentaires superficielles marines de l'archipel molénaï**Contributeur** : [Ehrhold, AxelCartographe](#) -- [Le Gall, Bernard \(1953-....\)Cartographe](#) -- [Gaillot, ArnaudCartographe](#) -- [Cordier, Céline \(19.-....\) - cartographeCartographe](#) -- [Morvan, Laëtitia \(19.-....\) - illustratriceCartographe](#) -- [Gauthier, ÉmericCartographe](#) -- [Houlgatte, ÉricCartographe](#)**Editeur** : Editions Quae. Versailles**Date de publication** : DL 2017**Format** : 3 cartes en coul. (110 x 89 cm, pliée 30 x 21 cm)

1 vol. (142 p.) : ill. en coul., cartes, couv.ill. en coul. ; 30 cm + 1 clé USB

Données mathématiques : 1: 30 000; proj. de Mercator (W 5°05'-W 4°45' / N 48°30'-N 48°20')

Permalien

Langue : français
Public visé : Adulte -- Recherche

Note : Cartes intitulées "Morpho-bathymétrie de l'archipel molénaï", "Géologie de l'archipel molénaï" et "Formations sédimentaires superficielles marines de l'archipel molénaï"

La clé USB regroupe les trois cartes au format PDF

Cartes réalisées par Axel Ehrhold, Arnaud Gaillot, Céline Cordier, Émeric Gauthier, Bernard Le Gall et Éric Houlgatte

Bibliogr. p. 129-136. Glossaire

Données cartographiques et textuelles

Nécessite un lecteur de fichier PDF

EAN : 9782844331854

ISBN : 978-2-84433-185-4

Sujet :

[Géologie -- France -- Île-Molène \(Finistère\) -- Cartes](#)
[Fonds marins -- France -- Île-Molène \(Finistère\) -- Cartes](#)
[Sédimentologie -- France -- Île-Molène \(Finistère\) -- Cartes](#)



[consulter la notice PPN202394069 dans le Sudoc](#)

Pour consulter ce document, connectez-vous et cliquez sur le bouton Demander.

[Comment faire sa demande](#)

Site	Emplacement	Cote
Geologie	Bib. spécialisée	GEOL Ehrhold



NOUVEAU

Hautes-Alpes : Parc national des Écrins Arnaud Pêcher,... Patrice Tordjman,... ; avec la collaboration de Dominique Decobecq

Type de document : Livre

Auteur : [Pêcher, Arnaud \(1945-....\)](#). Auteur - [Tordjman, Patrice](#). Auteur

Contributeur : [Decobecq, Dominique \(1957-....\)](#)Collaborateur

Editeur : Omniscience. Mouans-Sartoux

Date de publication : DL 2018

Format : 1 vol. (240 p.) : ill. en coul. cartes, couv. ill. en coul. ; 22 cm

Langue : français

Public visé : Adulte -- Grand public

Note : Ce guide a été publié avec le concours du Parc national des Écrins

La couv. porte en plus : "10 itinéraires de randonnées détaillées, 13 fiches découverte, 6 fiches sur des sites géologiques remarquables"

Bibliogr. p. 239. Glossaire

EAN : 9791097502010

ISBN : 979-10-97502-01-0

Collection : [Guides géologiques](#)



Permalien

Est issu de la collection : [Guides géologiques](#)

Sujet :

[Géologie -- France -- Hautes-Alpes \(France\) -- Guides pratiques et mémentos Randonnée pédestre -- France -- Hautes-Alpes \(France\) -- Guides pratiques et mémentos](#) •

Sujet Lieu :

[Hautes-Alpes \(France\) -- Guides touristiques et de visite](#) •




[consulter la notice PPN227277376 dans le Sudoc](#)

Pour consulter ce document, connectez-vous et cliquez sur le bouton Demander.

[Comment faire sa demande](#)

Site	Emplacement	Cote
Geologie	Bib. spécialisée	GEOL Pêcher



NOUVEAU

Lozère Claude Rousset,... Roger Fournier,... Christian Pin,... ; avec la collaboration de Dominique Decobecq et Alain Jacquet

Type de document : Livre

Auteur : [Fournier, Roger \(19.-....\) - géologue. Auteur](#) - [Pin, Christian. Auteur](#) - [Rousset, Claude \(19.-....\) - géologue. Auteur](#)

Contributeur : [Decobecq, Dominique \(1957-....\)Collaborateur](#) -- [Jacquet, Alain - géologueCollaborateur](#)

Editeur : Omniscience. Mouans-Sartoux -- BRGM Editions. Orléans

Date de publication : DL 2018

Format : 1 vol. (240 p.) : ill. en coul. cartes, couv. ill. en coul. ; 22 cm

Langue : français

Public visé : Adulte -- Grand public

Note : Ce guide a été publié avec la participation du Parc national des Cévennes
La couv. porte en plus : "11 itinéraires de randonnées détaillées, 14 fiches "découverte"

Bibliogr. p. 239. Glossaire

Note d'exemplaire : salle de lecture Travée A

EAN : 9782715926066

ISBN : 978-2-916097-67-1

978-2-7159-2606-6

Collection : [Guides géologiques](#)

Est issu de la collection : [Guides géologiques](#)

Sujet :

[Géologie -- France -- Lozère \(France\) -- Guides pratiques et mémentos Randonnée pédestre -- France -- Lozère \(France\) -- Guides pratiques et mémentos](#) •

Sujet Lieu :

[Lozère \(France\) -- Guides touristiques et de visite](#) •




Permalien



[consulter la notice PPN227023234 dans le Sudoc](#)

Pour consulter ce document, connectez-vous et cliquez sur le bouton Demander.
[Comment faire sa demande](#)

Site	Emplacement	Cote
Geologie	Bib. spécialisée	GEOL Rousset



NOUVEAU

Curiosités géologiques de Saint-Pierre et Miquelon Olivier Blein, Jean-Christophe Audru, Vicky Cormier ; avec la collaboration de Florence Briand, Sylvie Allen-Mahé

Type de document : Livre

Auteur : [Audru, Jean-Christophe. Auteur](#) - [Blein, Olivier. Auteur](#) - [Cormier, Vicky \(19..-....\). Auteur](#)

Contributeur : [Briand, FlorenceCollaborateur](#) -- [Allen-Mahé, SylvieCollaborateur](#)

Editeur : BRGM editions. Orléans

Date de publication : DL 2017

Format : 1 vol. (103 p.) : ill. en noir et en coul., cartes, couv. ill. en coul. ; 23 cm

Langue : français

Public visé : Adulte -- Grand public

Note : La couv. porte en plus : "Guide"

Bibliogr. p.101-102. Lexique

Note d'exemplaire : salle de lecture Travée A

EAN : 9782715926486

ISBN : 978-2-7159-2648-6

Collection : [Curiosités géologiques ...](#)

Est issu de la collection : [Curiosités géologiques ...](#)

Sujet :

[Géologie -- France -- Saint-Pierre-et-Miquelon -- Guides pratiques et mémentos Sites naturels -- France -- Saint-Pierre-et-Miquelon -- Guides pratiques et mémentos](#)




[consulter la notice PPN223303038 dans le Sudoc](#)

Pour consulter ce document, connectez-vous et cliquez sur le bouton Demander.
[Comment faire sa demande](#)

Site	Emplacement	Cote
Geologie	Bib. spécialisée	GEOL Blein



Permalien

**NOUVEAU**

Curiosités géologiques de la Haute-Vienne : Limousin Nicolas Bost, Nicolas Charles ; avec la collaboration de Philippe Chèvremont, Robert Wyns

Type de document : Livre

Auteur : [Bost, Nicolas \(1986- .\). Auteur](#) - [Charles, Nicolas \(1984- .\). Auteur](#)
Contributeur : [Chèvremont, PhilippeCollaborateur](#) -- [Wyns, Robert \(1952-....\)Collaborateur](#)

Editeur : BRGM éditions. Orléans
Date de publication : DL 2017

Format : 1 vol. (103 p.) : ill. en noir et en coul., cartes, couv. ill. en coul. ; 23 cm
Langue : français
Public visé : Adulte -- Grand public

Note : La couv. porte en plus : "Guide"
 Bibliogr. p.101

Note d'exemplaire :salle de lecture Travée A

EAN : 9782715926516
ISBN : 978-2-7159-2651-6

Collection : [Curiosités géologiques ...](#)

Est issu de la collection : [Curiosités géologiques ...](#)

Sujet :

[Géologie -- France -- Haute-Vienne \(France\) -- Guides pratiques et mémentos Sites naturels -- France -- Haute-Vienne \(France\) -- Guides pratiques et mémentos](#)



[consulter la notice PPN200605836 dans le Sudoc](#)

Pour consulter ce document, connectez-vous et cliquez sur le bouton Demander.
[Comment faire sa demande](#)

Site	Emplacement	Cote
Geologie	Bib. spécialisée	GEOL Bost



Permalien

**NOUVEAU**

Curiosités géologiques de la Guyane Pierre Bourbon, Hervé Théveniaut

Type de document : Livre

Auteur : [Bourbon, Pierre. Auteur](#) - [Théveniaut, Hervé. Auteur](#)

Editeur : BRGM éditions. Orléans -- Editions Orphie. Saint-Denis
Date de publication : DL 2017

Format : 1 vol. (127 p.) : ill. en noir et en coul., cartes, couv. ill. en coul. ; 23 cm
Langue : français
Public visé : Adulte -- Grand public



Permalien

Note : Bibliogr. p.123-124. Lexique

Note d'exemplaire :salle de lecture Travée A

EAN : 9791029802287
ISBN : 979-10-298-0228-7
 978-2-7159-2659-2

Collection : [Curiosités géologiques ...](#)

Est issu de la collection : [Curiosités géologiques ...](#)

Sujet :


[Géologie -- France -- Guyane -- Guides pratiques et mémentos](#)
[Sites naturels -- France -- Guyane -- Guides pratiques et mémentos](#)



[consulter la notice PPN226879771 dans le Sudoc](#)

Pour consulter ce document, connectez-vous et cliquez sur le bouton Demander.
[Comment faire sa demande](#)

Site	Emplacement	Cote
Geologie	Bib. spécialisée	GEOL Bourbon



NOUVEAU

Curiosités géologiques en Loir-et-Cher Thierry Mulder, Nicolas Charles, Claude Le Doussal

Type de document : Livre

Auteur : [Mulder, Thierry \(1966-....\). Auteur](#) - [Charles, Nicolas \(1984- .\). Auteur](#) - [Le Doussal, Claude. Auteur](#)

Editeur : CDPNE. [Blois] -- BRGM éditions. Orléans

Date de publication : DL 2018

Format : 1 vol. (119 p.) : ill. en noir et en coul., cartes, couv. ill. en coul. ; 23 cm

Langue : français

Public visé : Adulte -- Grand public

Note : La couv. porte en plus : "Guide"
 CDPNE : Comité Départemental Protection Nature et Environnement
 Bibliogr. p. 115 et webliogr. p.117. Lexique

Note d'exemplaire :salle de lecture Travée A

EAN : 9782715926615
ISBN : 978-2-7159-2661-5

Collection : [Curiosités géologiques ...](#)

Est issu de la collection : [Curiosités géologiques ...](#)

Sujet :

[Géologie -- France -- Loir-et-Cher \(France\) -- Guides pratiques et mémentos](#)



Permalien



[consulter la notice PPN227274539 dans le Sudoc](#)

Pour consulter ce document, connectez-vous et cliquez sur le bouton Demander.
[Comment faire sa demande](#)

Site	Emplacement	Cote
Geologie	Bib. spécialisée	GEOL Mulder



NOUVEAU

Curiosités géologiques du massif de Fontainebleau Médard Thiry ; avec la collaboration de Marie Nieves Liron, Patrick Dubreucq, Jean-Claude Polton

Type de document : Livre

Autres Titres : Curiosités géologiques du massif de Fontainebleau : guide (Titre de couverture)

Auteur : [Thiry, Médard](#). Auteur

Contributeur : [Nieves Liron, Marie](#)Collaborateur -- [Dubreucq, Patrick](#)Collaborateur -- [Polton, Jean-Claude](#)Collaborateur

Editeur : BRGM editions. Orléans

Date de publication : DL 2017

Format : 1 vol. (115 p.) : ill. en noir et en coul., cartes, couv. ill. en coul. ; 23 cm

Langue : français

Public visé : Adulte -- Grand public

Note : La couv. porte en plus : "Guide"
 Bibliogr. et webliogr. p.113-114. Lexique

Note d'exemplaire :salle de lecture Travée A

EAN : 9782715926585

ISBN : 978-2-7159-2658-5

Collection : [Curiosités géologiques ...](#)

Est issu de la collection : [Curiosités géologiques ...](#)

Sujet :

[Géologie -- France -- Fontainebleau \(Seine-et-Marne ; région\) -- Guides pratiques et mémentos](#) •



[consulter la notice PPN224767410 dans le Sudoc](#)

Pour consulter ce document, connectez-vous et cliquez sur le bouton Demander.
[Comment faire sa demande](#)

Site	Emplacement	Cote
------	-------------	------




Permalien

Geologie

Bib. spécialisée

GEOL Thiry

**NOUVEAU****Curiosités géologiques de Touraine** Jean-Jacques Macaire, Jean-Gabriel Bréhéret**Type de document** : Livre**Auteur** : [Macaire, Jean-Jacques. Auteur](#) - [Bréhéret, Jean-Gabriel \(1952-....\). Auteur](#)**Editeur** : BRGM editions. Orléans**Date de publication** : DL 2018**Format** : 1 vol. (119 p.) : ill. en noir et en coul., cartes, couv. ill. en coul. ; 23 cm**Langue** : français**Public visé** : Adulte -- Grand public**Note** : La couv. porte en plus : "Guide"

Bibliogr. p.117. Lexique

Note d'exemplaire :salle de lecture Travée A**EAN** : 9782715926721**ISBN** : 978-2-7159-2672-1**Collection** : [Curiosités géologiques ...](#)Est issu de la collection : [Curiosités géologiques ...](#)**Sujet** :[Géologie -- France -- Touraine \(France\) -- Guides pratiques et mémentos](#)[consulter la notice PPN227272536 dans le Sudoc](#)


Pour consulter ce document, connectez-vous et cliquez sur le bouton Demander.

[Comment faire sa demande](#)

Site	Emplacement	Cote
Geologie	Bib. spécialisée	GEOL Macaire



Permalien

**NOUVEAU****Curiosités géologiques du Pays de Guérande : entre Loire et Vilaine** Michel Papillard, Pierre Jégouzo**Type de document** : Livre**Auteur** : [Papillard, Michel. Auteur](#) - [Jégouzo, Pierre. Auteur](#)**Editeur** : BRGM editions. Orléans**Date de publication** : DL 2017**Format** : 1 vol. (103 p.) : ill. en noir et en coul., cartes, couv. ill. en coul. ; 23 cm**Langue** : français**Public visé** : Adulte -- Grand public

Permalien

Note : La couv. porte en plus : "Guide"
Bibliogr. p102

Note d'exemplaire :salle de lecture Travée A

EAN : 9782715926493
ISBN : 978-2-7159-2649-3

Collection : [Curiosités géologiques ...](#)

Est issu de la collection : [Curiosités géologiques ...](#)

Sujet :

[Géologie -- France -- Guérande, Presqu'île de \(France\) -- Guides pratiques et mémentos](#) •
[Sites naturels -- France -- Guérande, Presqu'île de \(France\) -- Guides pratiques et mémentos](#)




[consulter la notice PPN200605879 dans le Sudoc](#)

Pour consulter ce document, connectez-vous et cliquez sur le bouton Demander.

[Comment faire sa demande](#)

Site	Emplacement	Cote
Geologie	Bib. spécialisée	GEOL Papillard



NOUVEAU

Cantal Sébastien Leibrandt,... , Angélie Portal,... ; avec la collaboration de Dominique Decobecq

Type de document : Livre

Auteur : [Portal, Angélie. Auteur](#) - [Leibrandt, Sébastien \(1982-....\). Auteur](#)
Contributeur : [Decobecq, Dominique \(1957-....\)Collaborateur](#)

Editeur : Omniscience. Montreuil -- BRGM éditions. Orléans
Date de publication : DL 2017

Format : 1 vol. (240 p.) : couv. ill., ill. en noir et coul. ; 21 cm
Langue : français
Public visé : Adulte -- Grand public

Note : La couverture porte également : "10 itinéraires de randonnées détaillés. 10 fiches découverte"
Bibliogr. p. 239. Glossaire

Note d'exemplaire :salle de lecture Travée A

EAN : 9782916097824
ISBN : 978-2-916097-82-4
978-2-7159-2607-3

Collection : [Guides géologiques](#)

Est issu de la collection : [Guides géologiques](#)



Permalien

Sujet :

[Géologie -- France -- Cantal \(France\) -- Guides pratiques et mémentos](#) •
[Randonnée pédestre -- France -- Cantal \(France\) -- Guides pratiques et mémentos](#)

Sujet Lieu :

[Arbailles, Massif des -- Guides pratiques et mémentos](#) •
[Cantal \(France\)](#)




[consulter la notice PPN203061217 dans le Sudoc](#)

Pour consulter ce document, connectez-vous et cliquez sur le bouton Demander.

[Comment faire sa demande](#)

Site	Emplacement	Cote
Geologie	Bib. spécialisée	GEOL Leibrandt



TEST PPN230869181 PPN230869181

NOUVEAU

Stratotype Danien Christian Montenat, Didier Merle,... ; Muséum national d'histoire naturelle

Type de document : Document multimédia

Contributeur : [Montenat, Christian \(1941-....\) - géologueAuteur](#) -- [Merle, DidierAuteur](#)
 -- [Muséum national d'histoire naturelle \(Paris\). Directeur de publication](#)

Editeur : Muséum national d'histoire naturelle. Paris

Date de publication : DL 2018

Format : 1 vol. (480 p.) : ill., cartes, portr. ; 24 cm

1 disque optique numérique (CD-ROM) ; 12 cm

Langue : français

Public visé : Adulte -- Recherche

Description du contenu : CD-ROM d'accompagnement comprend : "Liste des espèces du Danien du Bassin de Paris - Les espèces de mollusques du Danien décrites par Alcide d'Orbigny en 1850. Liste des synonymes et des chréonymes - Le manuscrit autographe "note sur les fossiles de l'étage Danien" d'Alcide d'Orbigny

Note : Bibliogr. p. 451-466

Ressource électronique : données textuelles

EAN : 9782856538302

ISBN : 978-2-85653-830-2

Collection : [Patrimoine géologique](#) . 9

Est issu de la collection : [Patrimoine géologique](#)

Sujet :

[Stratigraphie -- Danien](#) •
[Formations \(géologie\) -- Danien](#)




Permalien



[consulter la notice PPN230869181 dans le Sudoc](#)

Pour consulter ce document, connectez-vous et cliquez sur le bouton Demander.
[Comment faire sa demande](#)

Site	Emplacement	Cote
Bibliothèque centrale	Médiathèque	551.7 MOU
Bibliothèque centrale	Médiathèque	551.7 MOU CD
Bibliothèque centrale	Fonds général	264 368
Bibliothèque centrale	Fonds gén. CD, DVD non audiovisuel	264 368 CDROM
Geologie	Bib. spécialisée	GEOL Montecat
Geologie	Bib. spécialisée	GEOL Montecat
Paléontologie	Bib. spécialisée	PALE Vol 8o 3221
Paléontologie	Bib. spécialisée	PALE Vol 8o 3221



NOUVEAU

#Les #fonds marins côtiers de Corse : cartographie biomorphosédimentaire
 coordinateurs Philippe Clabaut, Claude Augris

Type de document : Livre

Contributeur : [Clabaut, Philippe \(1960-....\)Éditeur scientifique](#) -- [Augris, ClaudeÉditeur scientifique](#)

Editeur : Éd. Quae. Versailles
Date de publication : DL 2014

Format : 1 vol. (79 p.) : ill. en noir et en coul., cartes, couv. ill. en coul. ; 30 cm + 1 CD-Rom

Langue : français

Public visé : Adulte -- Grand public

Description du contenu : Ce livret accompagne la carte biomorphosédimentaire du domaine côtier de la Corse, divisé en 25 feuilles incluses dans le CD-Rom inséré en fin de livret

Note : Bibliogr. p. 77-79

EAN : 9782759222636
ISBN : 978-2-7592-2263-6

Relié à : [#Les #fonds marins côtiers de Corse. cartographie biomorphosédimentaire. 25 feuilles](#)

Sujet :

[Géologie sous-marine -- Corse \(France\)](#)
[Cartographie géologique -- France -- Corse \(France\)](#)
[Fonds marins -- France -- Corse \(France\)](#)
[Littoraux -- France -- Corse \(France\)](#)



[consulter la notice PPN183379985 dans le Sudoc](#)



Permalien

Pour consulter ce document, connectez-vous et cliquez sur le bouton Demander.

[Comment faire sa demande](#)

Site	Emplacement	Cote
Geologie	Bib. spécialisée	GEOL Clabaut



NOUVEAU

Changement climatique : impacts et prospective pour le territoire du Parc naturel régional des causses du Quercy séminaire du Conseil scientifique et de prospective du Parc, jeudi 16 mars 2017, St-Géry



Permalien

Type de document : Livre

Auteur : [Parc naturel régional des Causses du Quercy. Éditeur scientifique](#)

Editeur : Parc naturel régional des Causses du Quercy. Labastide-Murat

Date de publication : 2017

Format : 1 vol. (160 p.) : ill. ; 30 cm

Langue : français

Public visé : Adulte -- Grand public

ISBN : 978-2-9556559-0-0

Sujet :

[Climat -- Changements -- France -- Causses \(France\) -- Actes de congrès](#)




[consulter la notice PPN231168292 dans le Sudoc](#)

Pour consulter ce document, connectez-vous et cliquez sur le bouton Demander.

[Comment faire sa demande](#)

Site	Emplacement	Cote
Geologie	Bib. spécialisée	GEOL CONGRES 2017



NOUVEAU

Myanmar : geology, resources and tectonics edited by A. J. Barber,... Khin Zaw,... and M. J. Crow,...



Permalien

Type de document : Livre

Contributeur : [Barber, A. J. Éditeur scientifique](#) -- [Khin Zaw, U \(1905-....\) Éditeur scientifique](#) -- [Crow, Michael J. Éditeur scientifique](#)

Editeur : The Geological Society. London

Date de publication : 2017

Format : 1 vol. (VI-773 p.) : ill. en noir et en coul., cartes ; 31 cm + 1 carte pliée (58 x 31 cm, pliée 30 x 20 cm)

Langue : anglais

Public visé : Adulte -- Recherche

Note : Est inclus : "Geological map of Myanmar" à l'échelle 1:2 250 000

Bibliogr. en fin de chapitres. Index

EAN : 9781862399693
ISBN : 978-1-86239-969-3
 1-86239-969-7

Collection : [Memoirs of the Geological Society of London](#) . 48

Est issu de la collection : [Memoirs of the Geological Society of London](#)
 Est publié avec : [Geological map of Myanmar](#)

Sujet :

[Géologie -- Birmanie](#) •
[Géologie -- Birmanie -- Cartes](#)
[Tectonique -- Birmanie](#)
[Tectonique des plaques -- Birmanie](#)
[Ressources naturelles -- Birmanie](#)

Sujet anglais :

[Geology -- Burma](#) •
[Geology -- Burma -- Maps](#)
[Geology, Structural -- Burma](#)
[Plate tectonics -- Burma](#)
[Natural resources -- Burma](#)



[consulter la notice PPN22684742X dans le Sudoc](#)

Pour consulter ce document, connectez-vous et cliquez sur le bouton Demander.
[Comment faire sa demande](#)

Site	Emplacement	Cote
Geologie	Bib. spécialisée	GEOL Barder



Étude géologique des Monts Sicani Georges H. Mascle

Type de document : Livre

Auteur : [Mascle, Georges](#)

Editeur : [s.n.]. Milano
Date de publication : 1979

Format : 431 p. : ill., maps (some col.) ; 24 cm
Langue : français

Note : One map on folded leaf in pocket
 Summary in English, German and Italian
 Bibliography: p. 405-431

Collection : [Rivista italiana di paleontologia e stratigrafia. Memoria](#)

Sujet :

[Stratigraphie -- Sicile -- Sicani \(Monts\)](#) •
[Paleogeography -- Sicily -- Sicani Mountains](#)



Permalien



[consulter la notice ocm08610540 dans le Sudoc](#)

Pour consulter ce document, connectez-vous et cliquez sur le bouton Demander.
[Comment faire sa demande](#)

Site	Emplacement	Cote
Bibliothèque centrale	Périodiques	Pr 5541 A -- 16 - 1979



NOUVEAU

#The #dynamic geology of Iceland Freysteinn Sigmundsson, Leifur A. Simonarson, Olgeir Sigmarsson,...[et. al.]



Type de document : Livre

Permalien

Contributeur : [Sigmundsson, Freysteinn](#)Éditeur scientifique -- [Simonarson, Leifur A. \(1941-....\)](#)Éditeur scientifique -- [Sigmarsson, Olgeir](#)Éditeur scientifique -- [Ólafur Ingólfsson](#)Éditeur scientifique

Editeur : Iceland Glaciological Society, Geoscience Society of Iceland. Reykjavik
Date de publication : 2008

Format : 1 vol. (422 p.) : ill. ; 25 cm

Langue : anglais

Public visé : Adulte -- Recherche

Note : La page de titre mentionne par erreur Olgeir Sigmundsson
 Numéro spécial de : "Jökull", ISSN 0449-0576 (2008), no 58
 Autre éditeur intellectuel : Ólafur Ingólfsson
 Bibliogr. en fin de chapitres

A pour source : [Jökull](#)

Sujet :

[Géologie -- Islande](#)



[consulter la notice PPN232739528 dans le Sudoc](#)

Pour consulter ce document, connectez-vous et cliquez sur le bouton Demander.
[Comment faire sa demande](#)

Site	Emplacement	Cote
Geologie	Bib. spécialisée	GEOL Sigmundsson